

Кому

Антонову

(наименование застройщика)

Юрию Константиновичу

(фамилия, имя, отчество — для граждан,

полное наименование организации —

Тахтамукайский район, пгт. Яблоновский,

ул. Гагарина, 159/1, кв.4

и адрес, адрес электронной почты)<sup>1</sup>

## РАЗРЕШЕНИЕ на строительство

Дата 24.03.2016г.

№ RU 01-05-06000529044 - 044

### Администрация муниципального образования «Тахтамукайский район»

(наименование уполномоченного федерального органа исполнительной власти, или органа исполнительной власти субъекта Российской Федерации, или органа

#### отдел архитектуры и градостроительства

местного самоуправления, осуществляющего выдачу разрешения на строительство, Государственная корпорация по атомной энергии «Росатом»)

в соответствии со статьями 51 Градостроительного кодекса Российской Федерации, разрешает:


1.	<b>Строительство объекта капитального строительства</b>	
2.	Наименование объекта капитального строительства (этапа) в соответствии с проектной документацией	<b>Индивидуальный жилой дом</b>
	Наименование организации, выдавшей положительное заключение экспертизы проектной документации и в случаях, предусмотренных законодательством Российской Федерации, реквизиты приказа об утверждении положительного заключения государственной экологической экспертизы	
	Регистрационный номер и дата выдачи положительного заключения экспертизы проектной документации и в случаях, предусмотренных законодательством Российской Федерации, реквизиты приказа об утверждении положительного заключения государственной экологической экспертизы	
3.	Кадастровый номер земельного участка (земельных участков), в пределах которого (которых) расположен или планируется расположение объекта капитального строительства	<b>01:05:3200001:3043</b>
	Номер кадастрового квартала (кадастровых кварталов), в пределах которого (которых) расположен или планируется расположение объекта капитального строительства <sup>7</sup>	<b>01:05:3200001</b>
	Кадастровый номер реконструируемого объекта капитального строительства	
3.1.	Сведения о градостроительном плане земельного участка	<b>21.03.2016г. № RU 010506000529044 - 042, выдан Администрацией МО «Тахтамукайский район»</b>
3.2.	Сведения о проекте планировки и проекте межевания территории	
3.3.	Сведения о проектной документации объекта капитального строительства, планируемого к строительству, реконструкции, проведению работ сохранения	

	объекта культурного наследия, при которых затрагиваются конструктивные и другие характеристики надежности и безопасности объекта		
4.	Краткие проектные характеристики для строительства, реконструкции объекта капитального строительства, объекта культурного наследия, если при проведении работ по сохранению объекта культурного наследия затрагиваются конструктивные и другие характеристики надежности и безопасности такого объекта:		
	Наименование объекта капитального строительства, входящего в состав имущественного комплекса, в соответствии с проектной документацией:		
	Общая площадь (кв. м):	Площадь участка (кв. м):	<b>400</b>
	Объем (куб. м):	в том числе подземной части (куб. м):	
	Количество этажей (шт.):	Высота (м):	
	Количество подземных этажей (шт.):	Вместимость (чел.):	
	Площадь застройки (кв. м):		
	Иные показатели:		
5.	Адрес (местоположение) объекта:	<b>Республика Адыгея, Тахтамукайский район, а. Козет, ул. Полярная, 22</b>	
6.	Краткие проектные характеристики линейного объекта:		
	Категория (класс):		
	Протяженность:		
	Мощность (пропускная способность, грузооборот, интенсивность движения):		
	Тип (КЛ, ВЛ, КВЛ), уровень напряжения линий электропередачи		
	Перечень конструктивных элементов, оказывающих влияние на безопасность:		
	Иные показатели:		

Срок действия настоящего разрешения — до « 24 » 03 2026 г. в соответствии с п.19 ст.51 Градостроительного кодекса Российской Федерации

**Руководитель отдела архитектуры и градостроительства**


(должность уполномоченного лица органа, осуществляющего выдачу разрешения на строительство)



(подпись)

**Б.М. Урусов**

(расшифровка подписи)



« 24 » 03 2016 г.

М. П.

Действие настоящего разрешения

продлено до «    » 20     г.

(должность уполномоченного лица органа, осуществляющего выдачу разрешения на строительство)

(подпись)

(расшифровка подписи)

«    » 20     г.

М. П.

Кому

Антонову

(наименование застройщика)

Юрию Константиновичу

(фамилия, имя, отчество — для граждан,

полное наименование организации —

Тахтамукайский район, пгт. Яблоновский,

ул. Гагарина, 159/1, кв.4

и адрес, адрес электронной почты)<sup>1</sup>

## РАЗРЕШЕНИЕ на строительство

Дата 24.03.2016г.

№ RU 01-05-06000529044 - 043

### Администрация муниципального образования «Тахтамукайский район»

(наименование уполномоченного федерального органа исполнительной власти, или органа исполнительной власти субъекта Российской Федерации, или органа

#### отдел архитектуры и градостроительства

местного самоуправления, осуществляющего выдачу разрешения на строительство, Государственная корпорация по атомной энергии «Росатом»)

в соответствии со статьей 51 Градостроительного кодекса Российской Федерации, разрешает:

1.	<b>Строительство объекта капитального строительства</b>	
2.	Наименование объекта капитального строительства (этапа) в соответствии с проектной документацией	<b>Индивидуальный жилой дом</b>
	Наименование организации, выдавшей положительное заключение экспертизы проектной документации и в случаях, предусмотренных законодательством Российской Федерации, реквизиты приказа об утверждении положительного заключения государственной экологической экспертизы	
	Регистрационный номер и дата выдачи положительного заключения экспертизы проектной документации и в случаях, предусмотренных законодательством Российской Федерации, реквизиты приказа об утверждении положительного заключения государственной экологической экспертизы	
3.	Кадастровый номер земельного участка (земельных участков), в пределах которого (которых) расположен или планируется расположение объекта капитального строительства	<b>01:05:3200001:3044</b>
	Номер кадастрового квартала (кадастровых кварталов), в пределах которого (которых) расположен или планируется расположение объекта капитального строительства <sup>7</sup>	<b>01:05:3200001</b>
	Кадастровый номер реконструируемого объекта капитального строительства	
3.1.	Сведения о градостроительном плане земельного участка	<b>21.03.2016г. № RU 010506000529044 - 041, выдан Администрацией МО «Тахтамукайский район»</b>
3.2.	Сведения о проекте планировки и проекте межевания территории	
3.3.	Сведения о проектной документации объекта капитального строительства, планируемого к строительству, реконструкции, проведению работ сохранения	

	объекта культурного наследия, при которых затрагиваются конструктивные и другие характеристики надежности и безопасности объекта		
4.	Краткие проектные характеристики для строительства, реконструкции объекта капитального строительства, объекта культурного наследия, если при проведении работ по сохранению объекта культурного наследия затрагиваются конструктивные и другие характеристики надежности и безопасности такого объекта:		
	Наименование объекта капитального строительства, входящего в состав имущественного комплекса, в соответствии с проектной документацией:		
	Общая площадь (кв. м):	Площадь участка (кв. м):	<b>400</b>
	Объем (куб. м):	в том числе подземной части (куб. м):	
	Количество этажей (шт.):	Высота (м):	
	Количество подземных этажей (шт.):	Вместимость (чел.):	
	Площадь застройки (кв. м):		
	Иные показатели:		
5.	Адрес (местоположение) объекта:	<b>Республика Адыгея, Тахтамукайский район, а. Козет, ул. Полярная, 21</b>	
6.	Краткие проектные характеристики линейного объекта:		
	Категория (класс):		
	Протяженность:		
	Мощность (пропускная способность, грузооборот, интенсивность движения):		
	Тип (КЛ, ВЛ, КВЛ), уровень напряжения линий электропередачи		
	Перечень конструктивных элементов, оказывающих влияние на безопасность:		
	Иные показатели:		

Срок действия настоящего разрешения — до « 24 » 03 2026 г. в соответствии с п.19 ст.51 Градостроительного кодекса Российской Федерации

**Руководитель отдела архитектуры и градостроительства**

(должность уполномоченного лица органа, осуществляющего выдачу разрешения на строительство)



**Б.М. Урусов**

(расшифровка подписи)

« 24 » 03 2016 г.

М. П.

Действие настоящего разрешения

продлено до «    »    20    г.

(должность уполномоченного лица органа, осуществляющего выдачу разрешения на строительство)

(подпись)

(расшифровка подписи)

«    »    20    г.

М. П.

Кому

**Антонову**

(наименование застройщика)

**Юрию Константиновичу**

(фамилия, имя, отчество — для граждан,

полное наименование организации —

**Тахтамукайский район, пгт. Яблоновский,**

**ул. Гагарина, 159/1, кв.4**

и адрес, адрес электронной почты)<sup>1</sup>

**РАЗРЕШЕНИЕ  
на строительство**

Дата **24.03.2016г.**

**№ RU 01-05-06000529044 - 042**

**Администрация муниципального образования «Тахтамукайский район»**

(наименование уполномоченного федерального органа исполнительной власти, или органа исполнительной власти субъекта Российской Федерации, или органа

**отдел архитектуры и градостроительства**

местного самоуправления, осуществляющего выдачу разрешения на строительство, Государственная корпорация по атомной энергии «Росатом»)

в соответствии со статьей 51 Градостроительного кодекса Российской Федерации, разрешает:

1.	<b>Строительство объекта капитального строительства</b>	
2.	Наименование объекта капитального строительства (этапа) в соответствии с проектной документацией	<b>Индивидуальный жилой дом</b>
	Наименование организации, выдавшей положительное заключение экспертизы проектной документации и в случаях, предусмотренных законодательством Российской Федерации, реквизиты приказа об утверждении положительного заключения государственной экологической экспертизы	
	Регистрационный номер и дата выдачи положительного заключения экспертизы проектной документации и в случаях, предусмотренных законодательством Российской Федерации, реквизиты приказа об утверждении положительного заключения государственной экологической экспертизы	
3.	Кадастровый номер земельного участка (земельных участков), в пределах которого (которых) расположен или планируется расположение объекта капитального строительства	<b>01:05:3200001:3045</b>
	Номер кадастрового квартала (кадастровых кварталов), в пределах которого (которых) расположен или планируется расположение объекта капитального строительства <sup>7</sup>	<b>01:05:3200001</b>
	Кадастровый номер реконструируемого объекта капитального строительства	
3.1.	Сведения о градостроительном плане земельного участка	<b>21.03.2016г. № RU 010506000529044 - 040, выдан Администрацией МО «Тахтамукайский район»</b>
3.2.	Сведения о проекте планировки и проекте межевания территории	
3.3.	Сведения о проектной документации объекта капитального строительства, планируемого к строительству, реконструкции, проведению работ сохранения	

	объекта культурного наследия, при которых затрагиваются конструктивные и другие характеристики надежности и безопасности объекта		
4.	Краткие проектные характеристики для строительства, реконструкции объекта капитального строительства, объекта культурного наследия, если при проведении работ по сохранению объекта культурного наследия затрагиваются конструктивные и другие характеристики надежности и безопасности такого объекта:		
	Наименование объекта капитального строительства, входящего в состав имущественного комплекса, в соответствии с проектной документацией:		
	Общая площадь (кв. м):		Площадь участка (кв. м): <b>400</b>
	Объем (куб. м):		в том числе подземной части (куб. м):
	Количество этажей (шт.):		Высота (м):
	Количество подземных этажей (шт.):		Вместимость (чел.):
	Площадь застройки (кв. м):		
	Иные показатели:		
5.	Адрес (местоположение) объекта:	<b>Республика Адыгея, Тахтамукайский район, а. Козет, ул. Полярная, 20</b>	
6.	Краткие проектные характеристики линейного объекта:		
	Категория (класс):		
	Протяженность:		
	Мощность (пропускная способность, грузооборот, интенсивность движения):		
	Тип (КЛ, ВЛ, КВЛ), уровень напряжения линий электропередачи		
	Перечень конструктивных элементов, оказывающих влияние на безопасность:		
	Иные показатели:		

Срок действия настоящего разрешения — до « 24 » 03 2026 г. в соответствии с п.19 ст.51 Градостроительного кодекса Российской Федерации

**Руководитель отдела архитектуры и градостроительства**

(должность уполномоченного лица органа, осуществляющего выдачу разрешения на строительство)

*Б.М. Урусов*  
(подпись)



**Б.М. Урусов**

(расшифровка подписи)

« 24 » 03 2016 г.

М. П.

Действие настоящего разрешения

продлено до «    » 20 г.

(должность уполномоченного лица органа, осуществляющего выдачу разрешения на строительство)

(подпись)

(расшифровка подписи)

«    » 20 г.

М. П.

Кому

**Антонову**

(наименование застройщика)

**Юрию Константиновичу**

(фамилия, имя, отчество — для граждан,

полное наименование организации —

**Тахтамукайский район, пгт. Яблоновский,**

**ул. Гагарина, 159/1, кв.4**

и адрес, адрес электронной почты)<sup>1</sup>

**РАЗРЕШЕНИЕ  
на строительство**

Дата **24.03.2016г.**

№ RU 01-05-06000529044 - 041

**Администрация муниципального образования «Тахтамукайский район»**

(наименование уполномоченного федерального органа исполнительной власти, или органа исполнительной власти субъекта Российской Федерации, или органа

**отдел архитектуры и градостроительства**

местного самоуправления, осуществляющего выдачу разрешения на строительство, Государственная корпорация по атомной энергии «Росатом»)

в соответствии со статьей 51 Градостроительного кодекса Российской Федерации, разрешает:


1.	<b>Строительство объекта капитального строительства</b>	
2.	Наименование объекта капитального строительства (этапа) в соответствии с проектной документацией	<b>Индивидуальный жилой дом</b>
	Наименование организации, выдавшей положительное заключение экспертизы проектной документации и в случаях, предусмотренных законодательством Российской Федерации, реквизиты приказа об утверждении положительного заключения государственной экологической экспертизы	
	Регистрационный номер и дата выдачи положительного заключения экспертизы проектной документации и в случаях, предусмотренных законодательством Российской Федерации, реквизиты приказа об утверждении положительного заключения государственной экологической экспертизы	
3.	Кадастровый номер земельного участка (земельных участков), в пределах которого (которых) расположен или планируется расположение объекта капитального строительства	<b>01:05:3200001:3081</b>
	Номер кадастрового квартала (кадастровых кварталов), в пределах которого (которых) расположен или планируется расположение объекта капитального строительства <sup>7</sup>	<b>01:05:3200001</b>
	Кадастровый номер реконструируемого объекта капитального строительства	
3.1.	Сведения о градостроительном плане земельного участка	<b>21.03.2016г. № RU 010506000529044 - 039, выдан Администрацией МО «Тахтамукайский район»</b>
3.2.	Сведения о проекте планировки и проекте межевания территории	
3.3.	Сведения о проектной документации объекта капитального строительства, планируемого к строительству, реконструкции, проведению работ сохранения	

	объекта культурного наследия, при которых затрагиваются конструктивные и другие характеристики надежности и безопасности объекта		
4.	Краткие проектные характеристики для строительства, реконструкции объекта капитального строительства, объекта культурного наследия, если при проведении работ по сохранению объекта культурного наследия затрагиваются конструктивные и другие характеристики надежности и безопасности такого объекта:		
	Наименование объекта капитального строительства, входящего в состав имущественного комплекса, в соответствии с проектной документацией:		
	Общая площадь (кв. м):	Площадь участка (кв. м):	<b>400</b>
	Объем (куб. м):	в том числе подземной части (куб. м):	
	Количество этажей (шт.):	Высота (м):	
	Количество подземных этажей (шт.):	Вместимость (чел.):	
	Площадь застройки (кв. м):		
	Иные показатели:		
5.	Адрес (местоположение) объекта:	<b>Республика Адыгея, Тахтамукайский район, а. Козет, ул. Полярная, 18</b>	
6.	Краткие проектные характеристики линейного объекта:		
	Категория (класс):		
	Протяженность:		
	Мощность (пропускная способность, грузооборот, интенсивность движения):		
	Тип (КЛ, ВЛ, КВЛ), уровень напряжения линий электропередачи		
	Перечень конструктивных элементов, оказывающих влияние на безопасность:		
	Иные показатели:		

Срок действия настоящего разрешения — до « **24** » **03** **2026** г. в соответствии с п.19 ст.51 Градостроительного кодекса Российской Федерации

**Руководитель отдела архитектуры и градостроительства**

(должность уполномоченного лица органа, осуществляющего выдачу разрешения на строительство)

  
(подпись)



**Б.М. Урусов**

(расшифровка подписи)

« **24** » **03** **2016** г.

М. П.

Действие настоящего разрешения

продлено до « \_\_\_ » \_\_\_\_\_ 20\_\_ г.

(должность уполномоченного лица органа, осуществляющего выдачу разрешения на строительство)

(подпись)

(расшифровка подписи)

« \_\_\_ » \_\_\_\_\_ 20\_\_ г.

М. П.



Кому

Антонову

(наименование застройщика)

Юрию Константиновичу

(фамилия, имя, отчество — для граждан,

полное наименование организации —

Тахтамукайский район, пгт. Яблоновский,

ул. Гагарина, 159/1, кв.4

и адрес, адрес электронной почты)<sup>1</sup>

## РАЗРЕШЕНИЕ на строительство

Дата 24.03.2016г.

№ RU 01-05-06000529044 - 040

**Администрация муниципального образования «Тахтамукайский район»**

(наименование уполномоченного федерального органа исполнительной власти, или органа исполнительной власти субъекта Российской Федерации, или органа

**отдел архитектуры и градостроительства**

местного самоуправления, осуществляющего выдачу разрешения на строительство, Государственная корпорация по атомной энергии «Росатом»)

в соответствии со статьей 51 Градостроительного кодекса Российской Федерации, разрешает:

1.	<b>Строительство объекта капитального строительства</b>	
2.	Наименование объекта капитального строительства (этапа) в соответствии с проектной документацией	<b>Индивидуальный жилой дом</b>
	Наименование организации, выдавшей положительное заключение экспертизы проектной документации и в случаях, предусмотренных законодательством Российской Федерации, реквизиты приказа об утверждении положительного заключения государственной экологической экспертизы	
	Регистрационный номер и дата выдачи положительного заключения экспертизы проектной документации и в случаях, предусмотренных законодательством Российской Федерации, реквизиты приказа об утверждении положительного заключения государственной экологической экспертизы	
3.	Кадастровый номер земельного участка (земельных участков), в пределах которого (которых) расположен или планируется расположение объекта капитального строительства	<b>01:05:3200001:3080</b>
	Номер кадастрового квартала (кадастровых кварталов), в пределах которого (которых) расположен или планируется расположение объекта капитального строительства <sup>7</sup>	<b>01:05:3200001</b>
	Кадастровый номер реконструируемого объекта капитального строительства	
3.1.	Сведения о градостроительном плане земельного участка	<b>21.03.2016г. № RU 010506000529044 - 038, выдан Администрацией МО «Тахтамукайский район»</b>
3.2.	Сведения о проекте планировки и проекте межевания территории	
3.3.	Сведения о проектной документации объекта капитального строительства, планируемого к строительству, реконструкции, проведению работ сохранения	

	объекта культурного наследия, при которых затрагиваются конструктивные и другие характеристики надежности и безопасности объекта		
4.	Краткие проектные характеристики для строительства, реконструкции объекта капитального строительства, объекта культурного наследия, если при проведении работ по сохранению объекта культурного наследия затрагиваются конструктивные и другие характеристики надежности и безопасности такого объекта:		
	Наименование объекта капитального строительства, входящего в состав имущественного комплекса, в соответствии с проектной документацией:		
	Общая площадь (кв. м):	Площадь участка (кв. м):	<b>400</b>
	Объем (куб. м):	в том числе подземной части (куб. м):	
	Количество этажей (шт.):	Высота (м):	
	Количество подземных этажей (шт.):	Вместимость (чел.):	
	Площадь застройки (кв. м):		
	Иные показатели:		
5.	Адрес (местоположение) объекта:	<b>Республика Адыгея, Тахтамукайский район, а. Козет, ул. Полярная, 17</b>	
6.	Краткие проектные характеристики линейного объекта:		
	Категория (класс):		
	Протяженность:		
	Мощность (пропускная способность, грузооборот, интенсивность движения):		
	Тип (КЛ, ВЛ, КВЛ), уровень напряжения линий электропередачи		
	Перечень конструктивных элементов, оказывающих влияние на безопасность:		
	Иные показатели:		

Срок действия настоящего разрешения — до « 24 » 03 2016 г. в соответствии с п.19 ст.51 Градостроительного кодекса Российской Федерации

**Руководитель отдела архитектуры и градостроительства**  
 (должность уполномоченного лица органа, осуществляющего выдачу разрешения на строительство)



**Б.М. Урусов**  
 (расшифровка подписи)

« 24 » 03 2016 г.  
 М. П.  
 Действие настоящего разрешения продлено до «      » 20 г.

(должность уполномоченного лица органа, осуществляющего выдачу разрешения на строительство)

(подпись)

(расшифровка подписи)

«      » 20 г.  
 М. П.

Кому

**Антонову**

(наименование застройщика)

**Юрию Константиновичу**

(фамилия, имя, отчество — для граждан,

полное наименование организации —

**Тахтамукайский район, пгт. Яблоновский,**

**ул. Гагарина, 159/1, кв.4**

и адрес, адрес электронной почты)<sup>1</sup>

**РАЗРЕШЕНИЕ  
на строительство**

Дата **24.03.2016г.**

№ RU 01-05-06000529044 - 039

**Администрация муниципального образования «Тахтамукайский район»**

(наименование уполномоченного федерального органа исполнительной власти, или органа исполнительной власти субъекта Российской Федерации, или органа

**отдел архитектуры и градостроительства**

местного самоуправления, осуществляющего выдачу разрешения на строительство, Государственная корпорация по атомной энергии «Росатом»)

в соответствии со статьей 51 Градостроительного кодекса Российской Федерации, разрешает:

1.	<b>Строительство объекта капитального строительства</b>	
2.	Наименование объекта капитального строительства (этапа) в соответствии с проектной документацией	<b>Индивидуальный жилой дом</b>
	Наименование организации, выдавшей положительное заключение экспертизы проектной документации и в случаях, предусмотренных законодательством Российской Федерации, реквизиты приказа об утверждении положительного заключения государственной экологической экспертизы	
	Регистрационный номер и дата выдачи положительного заключения экспертизы проектной документации и в случаях, предусмотренных законодательством Российской Федерации, реквизиты приказа об утверждении положительного заключения государственной экологической экспертизы	
3.	Кадастровый номер земельного участка (земельных участков), в пределах которого (которых) расположен или планируется расположение объекта капитального строительства	<b>01:05:3200001:3079</b>
	Номер кадастрового квартала (кадастровых кварталов), в пределах которого (которых) расположен или планируется расположение объекта капитального строительства <sup>7</sup>	<b>01:05:3200001</b>
	Кадастровый номер реконструируемого объекта капитального строительства	
3.1.	Сведения о градостроительном плане земельного участка	<b>21.03.2016г. № RU 010506000529044 - 037, выдан Администрацией МО «Тахтамукайский район»</b>
3.2.	Сведения о проекте планировки и проекте межевания территории	
3.3.	Сведения о проектной документации объекта капитального строительства, планируемого к строительству, реконструкции, проведению работ сохранения	

	объекта культурного наследия, при которых затрагиваются конструктивные и другие характеристики надежности и безопасности объекта		
4.	Краткие проектные характеристики для строительства, реконструкции объекта капитального строительства, объекта культурного наследия, если при проведении работ по сохранению объекта культурного наследия затрагиваются конструктивные и другие характеристики надежности и безопасности такого объекта:		
	Наименование объекта капитального строительства, входящего в состав имущественного комплекса, в соответствии с проектной документацией:		
	Общая площадь (кв. м):	Площадь участка (кв. м):	<b>400</b>
	Объем (куб. м):	в том числе подземной части (куб. м):	
	Количество этажей (шт.):	Высота (м):	
	Количество подземных этажей (шт.):	Вместимость (чел.):	
	Площадь застройки (кв. м):		
	Иные показатели:		
5.	Адрес (местоположение) объекта:	<b>Республика Адыгея, Тахтамукайский район, а. Козет, ул. Полярная, 16</b>	
6.	Краткие проектные характеристики линейного объекта:		
	Категория (класс):		
	Протяженность:		
	Мощность (пропускная способность, грузооборот, интенсивность движения):		
	Тип (КЛ, ВЛ, КВЛ), уровень напряжения линий электропередачи		
	Перечень конструктивных элементов, оказывающих влияние на безопасность:		
	Иные показатели:		

Срок действия настоящего разрешения — до « 24 » 03 2026 г. в соответствии с п.19 ст.51 Градостроительного кодекса Российской Федерации

**Руководитель отдела архитектуры и градостроительства**

(должность уполномоченного лица органа, осуществляющего выдачу разрешения на строительство)



(подпись)

**Б.М. Урусов**

(расшифровка подписи)

« 24 » 03 2016 г.

М. П.

Действие настоящего разрешения

продлено до « \_\_\_ » 20 \_\_\_ г.

(должность уполномоченного лица органа, осуществляющего выдачу разрешения на строительство)

(подпись)

(расшифровка подписи)

« \_\_\_ » 20 \_\_\_ г.

М. П.

Кому

**Антонову**

(наименование застройщика)

**Юрию Константиновичу**

(фамилия, имя, отчество — для граждан,

полное наименование организации —

**Тахтамукайский район, пгт. Яблоновский,**

**ул. Гагарина, 159/1, кв.4**

и адрес, адрес электронной почты)<sup>1</sup>

**РАЗРЕШЕНИЕ  
на строительство**

Дата **24.03.2016г.**

**№ RU 01-05-06000529044 - 038**

**Администрация муниципального образования «Тахтамукайский район»**

(наименование уполномоченного федерального органа исполнительной власти, или органа исполнительной власти субъекта Российской Федерации, или органа

**отдел архитектуры и градостроительства**

местного самоуправления, осуществляющего выдачу разрешения на строительство, Государственная корпорация по атомной энергии «Росатом»)

в соответствии со статьей 51 Градостроительного кодекса Российской Федерации, разрешает:


1.	<b>Строительство объекта капитального строительства</b>	
2.	Наименование объекта капитального строительства (этапа) в соответствии с проектной документацией	<b>Индивидуальный жилой дом</b>
	Наименование организации, выдавшей положительное заключение экспертизы проектной документации и в случаях, предусмотренных законодательством Российской Федерации, реквизиты приказа об утверждении положительного заключения государственной экологической экспертизы	
	Регистрационный номер и дата выдачи положительного заключения экспертизы проектной документации и в случаях, предусмотренных законодательством Российской Федерации, реквизиты приказа об утверждении положительного заключения государственной экологической экспертизы	
3.	Кадастровый номер земельного участка (земельных участков), в пределах которого (которых) расположен или планируется расположение объекта капитального строительства	<b>01:05:3200001:3078</b>
	Номер кадастрового квартала (кадастровых кварталов), в пределах которого (которых) расположен или планируется расположение объекта капитального строительства <sup>7</sup>	<b>01:05:3200001</b>
	Кадастровый номер реконструируемого объекта капитального строительства	
3.1.	Сведения о градостроительном плане земельного участка	<b>21.03.2016г. № RU 010506000529044 - 036, выдан Администрацией МО «Тахтамукайский район»</b>
3.2.	Сведения о проекте планировки и проекте межевания территории	
3.3.	Сведения о проектной документации объекта капитального строительства, планируемого к строительству, реконструкции, проведению работ сохранения	

	объекта культурного наследия, при которых затрагиваются конструктивные и другие характеристики надежности и безопасности объекта		
4.	Краткие проектные характеристики для строительства, реконструкции объекта капитального строительства, объекта культурного наследия, если при проведении работ по сохранению объекта культурного наследия затрагиваются конструктивные и другие характеристики надежности и безопасности такого объекта:		
	Наименование объекта капитального строительства, входящего в состав имущественного комплекса, в соответствии с проектной документацией:		
	Общая площадь (кв. м):	Площадь участка (кв. м):	<b>400</b>
	Объем (куб. м):	в том числе подземной части (куб. м):	
	Количество этажей (шт.):	Высота (м):	
	Количество подземных этажей (шт.):	Вместимость (чел.):	
	Площадь застройки (кв. м):		
	Иные показатели:		
5.	Адрес (местоположение) объекта:	<b>Республика Адыгея, Тахтамукайский район, а. Козет, ул. Полярная, 15</b>	
6.	Краткие проектные характеристики линейного объекта:		
	Категория (класс):		
	Протяженность:		
	Мощность (пропускная способность, грузооборот, интенсивность движения):		
	Тип (КЛ, ВЛ, КВЛ), уровень напряжения линий электропередачи		
	Перечень конструктивных элементов, оказывающих влияние на безопасность:		
	Иные показатели:		

Срок действия настоящего разрешения — до « 24 » 03 2026 г. в соответствии с п.19 ст.51 Градостроительного кодекса Российской Федерации

**Руководитель отдела архитектуры и градостроительства**

(должность уполномоченного лица органа, осуществляющего выдачу разрешения на строительство)



(подпись)

**Б.М. Урусов**

(расшифровка подписи)

« 24 » 03 2016 г.

М. П.

Действие настоящего разрешения продлено до « » 20 г.

(должность уполномоченного лица органа, осуществляющего выдачу разрешения на строительство)

(подпись)

(расшифровка подписи)

« » 20 г.

М. П.